



**КОМИТЕТ ИМУЩЕСТВЕННЫХ ОТНОШЕНИЙ
АДМИНИСТРАЦИИ ПЕРМСКОГО МУНИЦИПАЛЬНОГО ОКРУГА**

РЕШЕНИЕ

о размещении объектов № 3129

Пермский край
Пермский округ

11.10.2024

Комитет имущественных отношений администрации Пермского муниципального округа разрешает Акционерному обществу «Газпром газораспределение Пермь» (ИНН 5902183841, ОГРН 1025900512670, почтовый адрес: 614000, г. Пермь, ул. Петропавловская, 43)

размещение объекта «Газопровод давлением до 1,2 Мпа, для размещения которого не требуется разрешения на строительство»

на землях муниципальной собственности.

на срок 1 год


Местоположение: расположенных по адресу: Пермский край, м.о. Пермский, с. Троица, проулок Лесной, д. 6

Приложение: схема предполагаемых к использованию земель или части земельного участка.

Особые условия использования:

- 1) При размещении газопровода учесть параметры ширины проезда улично-дорожной сети, во избежание сужения полосы отвода дороги.
- 2) При условии получения разрешения на производство земляных работ.

Заместитель председателя комитета


(подпись, печать)

М.В. Королева



Схема предполагаемых к использованию земель или части земельного участка

Объект: Газопровод давлением до 1,2 Мпа, для размещения которого не требуется разрешения на строительство

Местоположение: расположенных по адресу: Пермский край, м.о. Пермский, с. Троица, проулок Лесной, д. 6

Каталог координат, м

Площадь земель или части земельного участка, кв.м.: 791

Категория земель: земли населенных пунктов

Вид разрешенного использования: -

Описание границ смежных землепользователей:

От точки n1 до точки n2 - земельный участок с кадастровым номером 59:32:1910001:3326

От точки n2 до точки n3 - земельный участок с кадастровым номером 59:32:1910001:3387

От точки n3 до точки n5 - земельный участок с кадастровым номером 59:32:1910001:3834

От точки n5 до точки n6 - земельный участок с кадастровым номером 59:32:0000000:14612

От точки n6 до точки n7 - земли общего пользования

От точки n7 до точки n8 - земельный участок с кадастровым номером 59:32:0000000:14612

От точки n8 до точки n10 - земельный участок с кадастровым номером 59:32:1910001:2145

От точки n10 до точки n11 - земельный участок с кадастровым номером 59:32:0000000:14612

От точки n11 до точки n12 - земли общего пользования

От точки n12 до точки n13 - земельный участок с кадастровым номером 59:32:0000000:14612

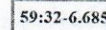
От точки n13 до точки n1 - земельный участок с кадастровым номером 59:32:1910001:3775

№ точки границы	X	Y
n1	516072.09	2264044.03
n2	516078.52	2264065.51
n3	516084.95	2264086.98
n4	516098.76	2264129.63
n5	516102.65	2264128.50
n6	516103.69	2264131.78
n7	516104.61	2264134.64
n8	516106.75	2264141.37
n9	516098.59	2264143.71
n10	516095.91	2264144.48
n11	516093.79	2264137.76
n12	516092.89	2264134.93
n13	516091.90	2264131.80
n14	516064.84	2264046.20
n1	516072.09	2264044.03

Условные обозначения:



- предполагаемый участок земель, на которых планируется размещение объекта



- зоны с особыми условиями использования территории, сведения о которых внесены в ЕГРН

:3У1

- обозначение запрашиваемого земельного участка

• n1

- характеристика точек границ земель или части земельного участка

59:32:1910001 - номер кадастрового квартала

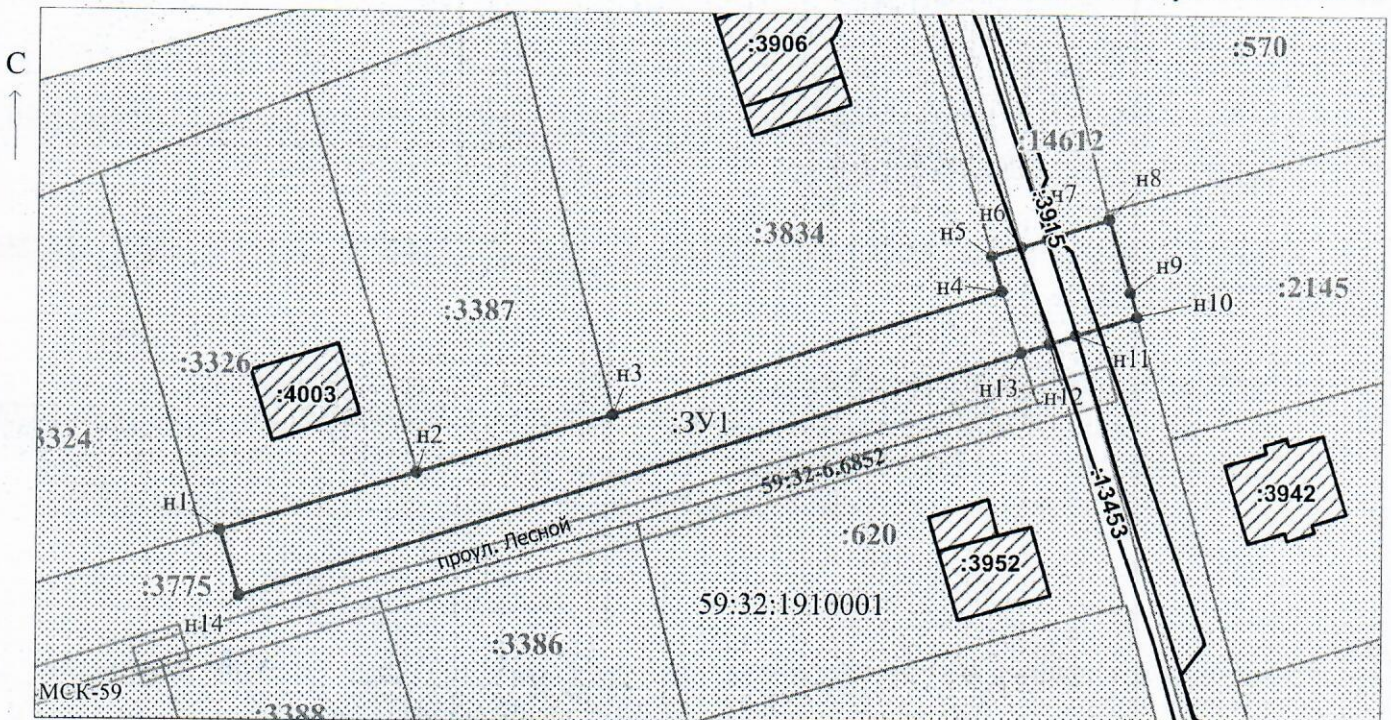


- границы и номер земельного участка, сведения о которых внесены в ЕГРН



- границы и номер объекта капитального строительства, сведения о которых внесены в ЕГРН

— граница кадастрового квартала



Масштаб 1:800

Заявитель: _____ / Егошина И.В.

МП

(подпись, расшифровка подписи)

(для юридических лиц

и индивидуальных предпринимателей)